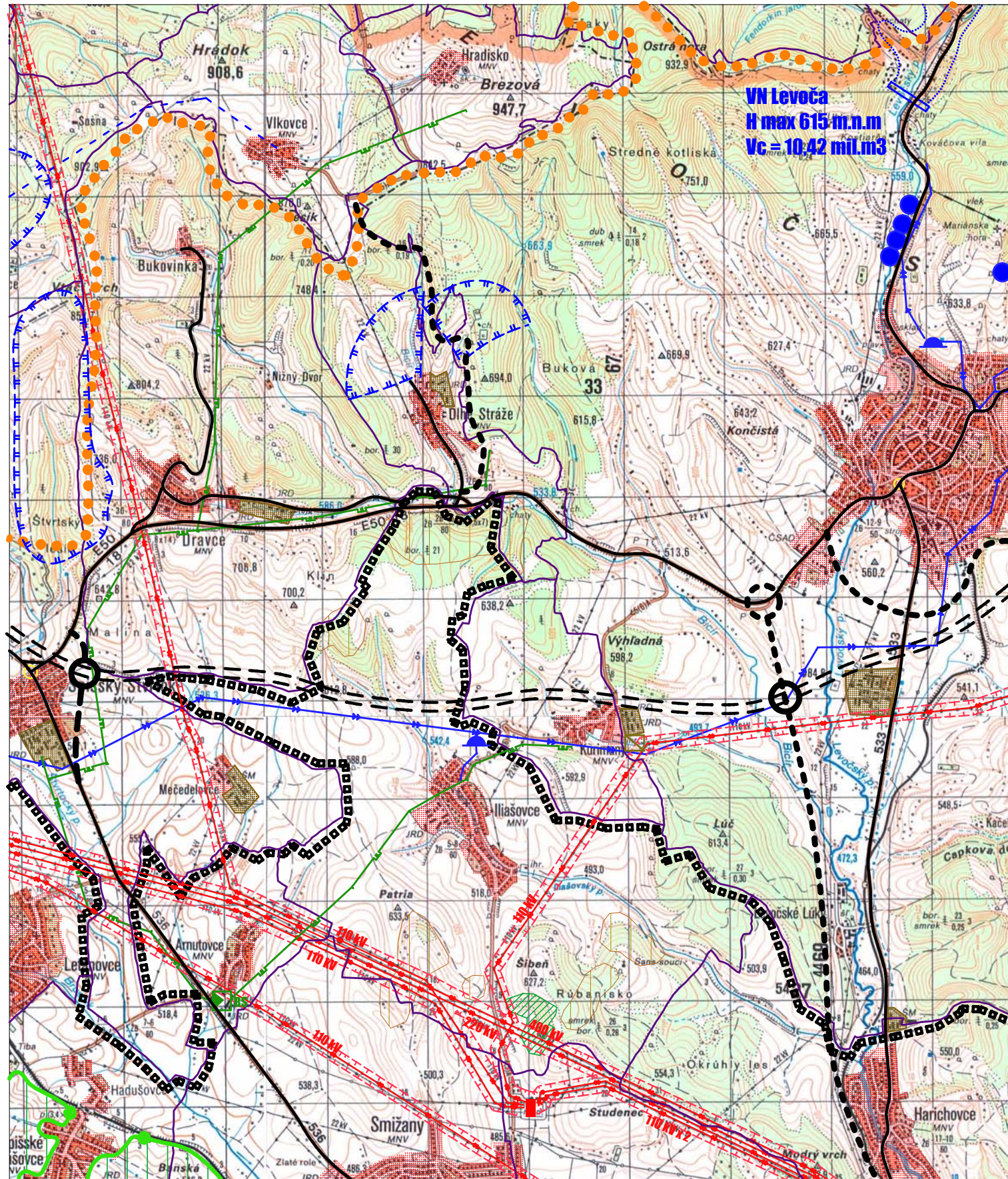


# KURIMANY-územný plán obce

m 1:50 000




## LEGENDA:

súčasný stav	navrhovaný stav	
		hranica kraja
		hranica katastra
		obytná plocha
		plochy rekreácie a turizmu
		plochy športu
		poľnohospodársky dvor
		plocha priemyslu
		vodné plochy
		rekreačný priestor
		koridor VNN vedení
		podzemný zdroj vody
		hlavný skupinový privádzač pitnej vody
		vodojem

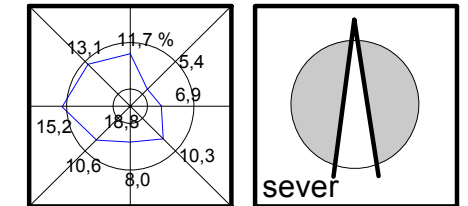
		PHO zdroja pitnej vody 2.st.
		navrhované VD
		ČOV
		kanalizácia
		jednoduché vonkajšie el. vedenie 110 kV
		jednoduché vonkajšie el. vedenie 220 kV
		jednoduché vonkajšie el. vedenie 400 kV
		VTL plynovod
		regulačná stanica plynu
		ochranné pásmo všetkých druhov
		cesty I. a II. triedy
		diaľnica D1



## ŠIRŠIE VZŤAHY - PRIESTOROVÉ A FUNKČNÉ USPORIADANIE ÚZEMIA

 Tento dokument bol vytvorený s finančnou pomocou Európskej únie

Názory v ňom vyjadrené sú výlučne názormi obce Kurimany a nevyjadrujú žiadnym spôsobom oficiálny názor Európskej únie



### SCHVAĽOVACIA DOLOŽKA

SCHVAĽUJÚCI ORGÁN : OBEČNÉ ZASTUPITEĽSTVO KURIMANY

ČÍSLO UZNESENIA:  
DÁTUM SCHVÁLENIA:

OBSTARÁVATEĽ:

SPRACOVATEĽ:

obsah výkresu

ŠIRŠIE VZŤAHY - PRIESTOROVÉ A FUNKČNÉ USPORIADANIE ÚZEMIA

mierka  
1:50 000

názov dokumentácie

## KURIMANY ÚPN - obce

obstarávateľ  
odborný obstarávateľ

obec KURIMANY  
Ing. Ján Kunák

hlavný riešiteľ / autor  
architekt urbanista

Ing.arch. Lukáš Mihalko  
Ing.arch. Ján Pastiran  
Ing.arch. Martin Jaško

číslo výkresu

1

kreslil

kontroloval

druh projektu

NÁVRH ÚPN OBCE

číslo sady

číslo zákazky  
archívne číslo

formát  
dátum

2 x A4  
september 2007